



УТВЕРЖДАЮ
Руководитель ОСЗН

« 04 » 02 2016 г.

**ПАСПОРТ ДОСТУПНОСТИ
объекта социальной инфраструктуры (ОСИ)
№ Ш-75/1**

1. Общие сведения об объекте

- 1.1. Вид (наименование) объекта муниципальное бюджетное общеобразовательное учреждение города Кургана «Средняя общеобразовательная школа №75»
- 1.2. Адрес объекта 640004 город Курган, ул.Правды, д.53
- 1.3. Сведения о размещении объекта:
- отдельно стоящее здание 2 этажа, 2246,8 кв.м.
 - часть здания _____ этажей (или на первом этаже), _____ кв.м.
- 1.4. Год постройки здания 1950, последнего капитального ремонта
- 1.5. Дата предстоящих плановых ремонтных работ: текущего июль, август, капитального

сведения об организации, расположенной на объекте

- 1.6. Название организации (учреждения), (полное юридическое наименование – согласно Уставу, краткое наименование) муниципальное бюджетное общеобразовательное учреждение города Кургана «Средняя общеобразовательная школа №75» МБОУ «СОШ №75»
- 1.7. Основание для пользования объектом (оперативное управление, аренда, собственность)- оперативное управление Свидетельство о государственной регистрации права Серия 45АА №058303
- 1.8. Юридический адрес организации (учреждения) 640004 Россия, Курганская обл., г. Курган, ул.Правды, д.53.
- 1.9. Форма собственности (государственная, негосударственная) - муниципальная
- 1.10. Территориальная принадлежность (федеральная, региональная, муниципальная)- муниципальная
- 1.11. Вышестоящая организация (наименование) Администрация города Кургана
- 1.12. Адрес вышестоящей организации, другие координаты 640000, город Курган, площадь Ленина

2. Характеристика деятельности организации на объекте

- 2.1 Сфера деятельности (здравоохранение, образование, социальная защита, физическая культура и спорт, культура, связь и информация, транспорт, жилой фонд, потребительский рынок и сфера услуг, другое) образование
- 2.2 Категории обслуживаемого населения по возрасту: (дети, взрослые трудоспособного возраста, пожилые; все возрастные категории)- все возрастные категории
- 2.3 Категории обслуживаемых инвалидов (по виду нарушений): инвалиды на коляске, инвалиды с патологией опорно-двигательного аппарата, по зрению, по слуху, с умственной отсталостью - все категории
- 2.4 Виды услуг: образование, предоставление информации
- 2.5 Форма оказания услуг: на объекте,

2.6 Плановая мощность: посещаемость (количество обслуживаемых в день), вместимость, пропускная способность 500

2.7 Участие в исполнении ИПР инвалида, ребенка-инвалида: (да, нет) - да

3. Состояние доступности объекта

3.1 Путь следования к объекту пассажирским транспортом

(описать маршрут движения с использованием пассажирского транспорта)

автобусы № № 307,381,360,395,325, 13 , до остановки «школа №75»

наличие адаптированного пассажирского транспорта к объекту: нет

3.2 Путь к объекту от ближайшей остановки пассажирского транспорта:

3.2.1 расстояние до объекта от остановки транспорта 500 м

3.2.2 время движения (пешком) 5 мин

3.2.3 наличие выделенного от проезжей части пешеходного пути: нет

Перекрестки: нерегулируемые; регулируемые, со звуковой сигнализацией, таймером; нет

Информация на пути следования к объекту: акустическая, тактильная, визуальная; нет

Перепады высоты на пути: есть (выбоины, неровности на асфальте)

Их обустройство для инвалидов на коляске: нет

3.3 Организация доступности объекта для инвалидов – форма обслуживания*

№№ п/п	Категория инвалидов (вид нарушения)	Вариант организации доступности объекта (формы обслуживания)			
		«А» доступность всех зон и помещений - универсальная	«Б» специально выделенные участки и помещения	«ДУ» доп.помощь сотрудника, услуги на дому, дистанционно	«Нет» не организована доступность
1.	Все категории инвалидов и МГН	-	-	-	-
	<i>в том числе инвалиды:</i>				
2	передвигающиеся на креслах-колясках	-	ДУ	-	-
3	с нарушениями опорно- двигательного аппарата	-	ДУ	-	-
4	с нарушениями зрения	-	-	ДУ	-
5	с нарушениями слуха	-	-	ДУ	-
6	с умственными нарушениями	-	-	-	+

* - с учетом СП 35-101-2001, СП 31-102-99

3.4 Состояние доступности основных структурно-функциональных зон

№ № п \п	Основные структурно- функциональные зоны	Состояние доступности для основных категорий инвалидов**					Для всех категорий МГН
		К для передвига- ющихся на креслах-	О с другими нарушениями ОДА	С с наруше- ниями зрения	Г с наруше- ниями слуха	У с умствен- ными наруше- ниями	

		колясках					
1	Территория, прилегающая к зданию (участок)	нет	нет	нет	нет	нет	нет
2	Вход (входы) в здание	ДП	ДП	ДП	ДП	нет	ДП
3	Путь (пути) движения внутри здания (в т.ч. пути эвакуации)	нет	нет	ДУ	ДУ	нет	нет
4	Зона целевого назначения здания (целевого посещения объекта)	нет	ДУ	ДУ	ДУ	нет	ДУ
5	Санитарно-гигиенические помещения	нет	ДУ	ДЧ	ДЧ	нет	ДЧ
6	Система информации и связи (на всех зонах)	нет	ДУ	ДЧ	ДЧ	нет	ДЧ
7	Пути движения к объекту (от остановки транспорта)	нет	нет	ДУ	ДУ	нет	нет
8	Все зоны и участки	нет	ДУ	ДУ	ДУ	нет	нет

** Указывается: ДП - доступно полностью, ДЧ - доступно частично, ДУ - доступно условно, Нет - недоступно

3.5. ИТОГОВОЕ ЗАКЛЮЧЕНИЕ о состоянии доступности:

для передвигающихся на креслах - нет
с другими нарушениями ОДА – ДУ
с нарушениями зрения – ДУ
с нарушениями слуха – ДУ
с умственными нарушениями - нет
Для всех категорий МГН - нет

4. Управленческое решение

4.1. Мер по адаптации: требуется

4.2. Адаптация в порядке текущего ремонта тактильные полосы, ремонт асфальта, поручни в санитарно-гигиенических помещениях

4.3. Адаптация в порядке капитального ремонта, реконструкции в период нет средств

4.4. Организация альтернативной формы обслуживания (указать) на дому, дистанционно, в электронном виде

4.5. Адаптации для обслуживания инвалидов не подлежит (причина) при условии финансирования

4.6. Включено в адресную программу (план) нет на _____ год

4.7. Размещена информация на открытом информационном ресурсе (карте доступности) _____
10.11.2013г. _____

Обновлена: _____

указать информационный ресурс, дату размещения (обновления) информации

5. Особые отметки

Паспорт сформирован на основании:

1. Информации об объекте, подписанной директором школы Кузнецовой Е.Л. от 25 декабря 2015 г.,

2. Акта обследования объекта: № 1 от «24» декабря 2015 г.
Руководитель рабочей группы: директор Кузнецова Елена Леонидовна

3. Решения Комиссии (протокол №1 от «28» декабря 2015 г.):

Комиссия решила о состоянии доступности: объект доступен условно для категорий инвалидов с нарушениями зрения и с нарушениями слуха, для передвигающихся на креслах – ДУ, с другими нарушениями ОДА – ДУ, с умственными нарушениями – нет, для всех категорий МГН – нет.

При условии финансирования в рамках текущего ремонта возможно: ремонт асфальта, установка поручней в санитарно-гигиенических помещениях, тактильные полосы

УТВЕРЖДАЮ
 Директор МБОУ «СОШ №75»
 Е.Л. Кузнецова
 «28» декабря 2015 г.

ИНФОРМАЦИЯ
об объекте социальной инфраструктуры
К ПАСПОРТУ ДОСТУПНОСТИ
№ Ш-75/1

1. Общие сведения об объекте

- 1.1. Вид (наименование) объекта муниципальное бюджетное общеобразовательное учреждение города Кургана «Средняя общеобразовательная школа №75»
- 1.2. Адрес объекта 640004 город Курган, ул.Правды, д.53
- 1.3. Сведения о размещении объекта:
 - отдельно стоящее здание 2 этажа, 2246,8 кв.м.
 - часть здания _____ этажей (или на _первом_____ этаже), _____ кв.м.
- 1.4. Год постройки здания 1950, последнего капитального ремонта.
- 1.5. Дата предстоящих плановых ремонтных работ: текущего июль, август 2014 года, капитального

сведения об организации, расположенной на объекте

- 1.6. Название организации (учреждения), (полное юридическое наименование – согласно Уставу, краткое наименование) муниципальное бюджетное общеобразовательное учреждение города Кургана «Средняя общеобразовательная школа №75» МБОУ «СОШ №75»
- 1.7. Основание для пользования объектом (оперативное управление, аренда, собственность) оперативное управление, свидетельство о государственной регистрации права, серия 45АА №058303
- 1.8. Юридический адрес организации (учреждения) 640004, Россия, Курганская обл., г. Курган, ул.Правды, д.53.
- 1.9. Форма собственности (государственная, негосударственная, муниципальная) муниципальная
- 1.10. Территориальная принадлежность (федеральная, региональная, муниципальная): муниципальная
- 1.11. Вышестоящая организация (наименование): Администрация города Кургана
- 1.12. Адрес вышестоящей организации, другие координаты: 640000, город Курган, площадь Ленина

2. Характеристика деятельности организации на объекте

- 2.1 Сфера деятельности (здравоохранение, образование, социальная защита, физическая культура и спорт, культура, связь и информация, транспорт, жилой фонд, потребительский рынок и сфера услуг, др.) - образование
- 2.2 Категории обслуживаемого населения по возрасту: (дети, взрослые трудоспособного возраста, пожилые; все возрастные категории) все возрастные категории
- 2.3 Категории обслуживаемых инвалидов (по виду нарушений): инвалиды на коляске, инвалиды с патологией опорно-двигательного аппарата, по зрению, по слуху, с умственной отсталостью; все) – все категории инвалидов
- 2.4 Виды услуг: образование, предоставление информации
- 2.5 Форма оказания услуг: на объекте,
- 2.6 Плановая мощность: посещаемость (количество обслуживаемых в день), вместимость, пропускная способность 500
- 2.7 Участие в исполнении ИПР инвалида, ребенка-инвалида (да, нет) - да

3. Состояние доступности объекта для инвалидов и других маломобильных групп населения (МГН)

3.1 Путь следования к объекту транспортом (описать маршрут движения с использованием пассажирского транспорта) на автобусе №№ 307, 381, 360, 395, 325, 13 до остановки «школа №75»,

наличие адаптированного пассажирского транспорта к объекту нет

3.2 Путь следования к объекту от ближайшей остановки пассажирского транспорта:

3.2.1 расстояние до объекта от остановки транспорта - 500 м

3.2.2 время движения (пешком) - 5 мин

3.2.3 выделенный от проезжей части пешеходный путь (да, нет) - нет

3.2.4. перекрестки (нерегулируемых; регулируемых – со звуковой сигнализацией и таймером) - нет

3.2.5. информация на пути следования к объекту: акустическая, тактильная, визуальная - нет

3.2.6. перепады высоты на пути (съезды с тротуара и др.) – есть (выбоины, неровности на асфальте) их обустройство для инвалидов на коляске - нет

3.3 Вариант организации доступности ОСИ (с учетом СП 35-101-2001)

№№ п/п	Категория инвалидов (вид нарушения)	Вариант организации доступности объекта			
		«А» доступность всех зон и помещений - универсальная	«Б» специально выделенные участки и помещения	«ДУ» доп.помощь сотрудника, услуги на дому, дистанционно	«Нет» не организована доступность
1.	Все категории инвалидов и МГН	-	-	-	-
	в том числе инвалиды:	-	-	-	-
2	передвигающиеся на креслах-колясках	-	ДУ	-	-
3	с нарушениями опорно-двигательного аппарата	-	ДУ	-	-
4	с нарушениями зрения	-	-	ДУ	-
5	с нарушениями слуха	-	-	ДУ	+
6	с умственными нарушениями	-	-	-	+

4. Управленческое решение (предложения по адаптации объекта)

4.1. Мер по адаптации не требуется (объект доступен для МГН)- требуется

4.2. Адаптация в порядке ремонта (текущего, капитального) в период

4.3. Адаптация с помощью вспомогательных ТСР (указать) нет

4.4. Технические решения невозможны, адаптации не подлежит (причины) нет средств

4.4. Организация альтернативной формы обслуживания (указать) электронная почта на дому, дистанционно,

4.6. Требуется дополнительные согласования (с кем) - нет

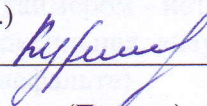
либо: имеются заключения иных организаций (указать, приложить) - нет

4.7. Размещение информации на открытом информационном ресурсе (карте доступности) нет

Уполномоченный представитель объекта директор Кузнецова Елена Леонидовна

(Должность, Ф.И.О.)

Координаты для связи 54-75-67


(Подпись)



УТВЕРЖДАЮ
Руководитель ОСЗН

«09» 02 2016 г.

**АКТ ОБСЛЕДОВАНИЯ
объекта социальной инфраструктуры
К ПАСПОРТУ ДОСТУПНОСТИ
№ 2**

г.Курган

Наименование территориального
образования субъекта РФ

«24» декабря 2015 г.

1. Общие сведения об объекте

Наименование объекта муниципальное бюджетное общеобразовательное учреждение города Кургана «Средняя общеобразовательная школа №75»

Вид объекта _____

Адрес объекта 640004 город Курган, ул.Правды, д.53

Сведения о размещении объекта:

- отдельно стоящее здание 2 этажа 2246,8 кв.м.

- часть здания _____ этажей (или на первом этаже), _____ кв.м.

Год постройки здания 1950 последнего капитального ремонта

Дата предстоящих работ (текущего, капитального ремонта, реконструкции) -июль, август 2014 г.

2. Характеристика деятельности организации на объекте

Дополнительная информация _____

3. Состояние доступности объекта

3.1 Путь следования к объекту пассажирским транспортом

(описать маршрут движения с использованием пассажирского транспорта)

на автобусах №№ 307, 381, 360, 395, 325, 13 до остановки «школа №75»

наличие адаптированного пассажирского транспорта к объекту нет

3.2 Путь к объекту от ближайшей остановки пассажирского транспорта:

3.2.1 Расстояние до объекта от остановки транспорта 500 м

3.2.2 Время движения (пешком) 5 мин

3.2.3 Наличие выделенного от проезжей части пешеходного пути (да, нет) - нет

3.2.4 Перекрестки: нерегулируемые, со звуковой сигнализацией, таймером - нет

3.2.5 Информация на пути следования к объекту: акустическая, тактильная, визуальная;

3.2.6 Перепады высоты на пути: – есть (выбоины, неровности на асфальте)

Их обустройство для инвалидов на коляске: нет

3.3 Организация доступности объекта для инвалидов – форма обслуживания*

№ № п/п	Категория инвалидов (вид нарушения)	Вариант организации доступности объекта (формы обслуживания)			
		«А» доступность всех зон и помещений - универсальная	«Б» специально выделенные участки и помещения	«ДУ» доп.помощь сотрудника, услуги на дому, дистанционно	«Нет» не организована доступность
1.	Все категории инвалидов и МГН	нет	нет	нет	нет
	<i>в том числе инвалиды:</i>				
2	передвигающиеся на креслах-колясках	нет	ДУ	нет	нет
3	с нарушениями опорно-двигательного аппарата	нет	ДУ	нет	нет
4	с нарушениями зрения	нет	нет	ДУ	нет
5	с нарушениями слуха	нет	нет	ДУ	нет
6	с умственными нарушениями	нет	нет	нет	нет

* - с учетом СП 35-101-2001, СП 31-102-99

3.4 Состояние доступности основных структурно-функциональных зон

№№ п/п	Основные структурно-функциональные зоны	Состояние доступности для основных категорий инвалидов**					Для всех категорий МГН	Приложение	
		К для передвигающихся на креслах- колясках	О с другими нарушениями опорно- двигат. аппарата	С с наруше- ниями зрения	Г с наруше- ниями слуха	У с умствен- ными наруше- ниями		№ на плане	№ фото
1	Территория, прилегающая к зданию (участок)	нет	нет	нет	нет	нет	нет		
2	Вход (входы) в здание	ДП	ДП	ДП	ДП	нет	ДП		
3	Путь (пути) движения внутри здания (в т.ч. пути эвакуации)	нет	нет	ДУ	ДУ	нет	нет		
4	Зона целевого назначения здания (целевого посещения объекта)	нет	ДУ	ДУ	ДУ	нет	ДУ		
5	Санитарно-гигиенические помещения	нет	ДУ	ДЧ	ДЧ	нет	ДЧ		

6	Система информации и связи (на всех зонах)	нет	ДУ	ДЧ	ДЧ	нет	ДЧ		
7	Пути движения к объекту (от остановки транспорта)	нет	нет	ДУ	ДУ	нет	нет		
8	Все зоны и участки	нет	нет	ДУ	ДУ	нет	нет		

*** Указывается: ДП - доступно полностью, ДЧ - доступно частично, ДУ - доступно условно, Нет - недоступно

4. Управленческое решение (проект)

4.1. Рекомендации по адаптации основных структурных элементов объекта:

№ п/п	Основные структурно-функциональные зоны	Рекомендации по адаптации объекта (вид работы)				
		Не нуждается (доступ обеспечен)	Ремонт (текущий, капитальный)	Индивидуальное техническое решение (ТСР)	Технические решения невозможны	Организация альтернативной формы обслуживания
1	Территория, прилегающая к зданию (участок)		Ремонт асфальта			
2	Вход (входы) в здание					
3	Путь (пути) движения внутри здания (в т.ч. пути эвакуации)		Тактильные полосы			
4	Зона целевого назначения здания (целевого посещения объекта)					на дому, дистанционно
5	Санитарно-гигиенические помещения		Поручни		+	
6	Система информации и связи (на всех зонах)					предоставление информации в электронном виде
7	Пути движения к объекту (от остановки транспорта)				+	
8	Все зоны и участки					

4.2. Для принятия решения требуется

(нужное подчеркнуть)

4.2.1. согласование работ с надзорными органами (в сфере проектирования и строительства, архитектуры, охраны памятников)

нет

4.2.2. техническая экспертиза; разработка проектно-сметной документации: нет

4.2.3. согласование с вышестоящей организацией (собственником объекта); нет

4.2.4. согласование с потребителем (общественными организациями) _____; 4.2.5. имеется заключение уполномоченной организации (наименование, дата), прилагается _____
нет

4.3. Для организации (обеспечения) доступности необходимо выполнить следующие мероприятия:

4.3.1. Мер по адаптации требуется при условии финансирования

4.3.2. Адаптация в порядке ремонта текущего, при условии финансирования

4.3.3. Адаптация с помощью ТСР, указать необходимые средства: _____

4.3.4. Техническое решение невозможно (причины нет средств)

4.3.5. Организация альтернативной формы обслуживания помощь на объекте, на дому, дистанционно, в электронном виде

4.3.6. Другое электронная информация

4.4. Информация может быть размещена на открытом электронном ресурсе (карте доступности)

5. Особые отметки

ПРИЛОЖЕНИЯ:

А. результаты обследования:

А.1 территории, прилегающей к объекту на _____ л.

А.2 входа (входов) в здание на _____ л.

А.3 путей движения в здании на _____ л.

А.4 зоны целевого назначения объекта на _____ л.

А.5 санитарно-гигиенических помещений на _____ л.

А.6 системы информации (и связи) на объекте на _____ л.

Б. Результаты фотофиксации на объекте на _____ л.


В. поэтажные планы, паспорт БТИ на _____ л.


Г. Другие (в том числе дополнительная информацию о путях движения к объекту)


Руководитель
рабочей группы директор Кузнецова Елена Леонидовна
(Должность, Ф.И.О.)


(Подпись)

Члены рабочей группы:

Зам. директора по УЗР Гриштанов О.В. 
(Должность, Ф.И.О.) (Подпись)

Зам. директора по АУР Пеньманов З.А. 
(Должность, Ф.И.О.) (Подпись)


Лаборант Тасеников В.А. 
(Подпись)

В том числе:
представители общественных
организаций инвалидов

(Должность, Ф.И.О.) (Подпись)

(Должность, Ф.И.О.) (Подпись)

представители организации,
расположенной на объекте

Председатель ПК Пашков А.А. 
(Должность, Ф.И.О.) (Подпись)

(Должность, Ф.И.О.)

(Подпись)

**Управленческое решение согласовано
на Комиссии протокол 2**

«28» декабря 2015 г.